

RESULTADOS DE MONITOREO DE RUIDO

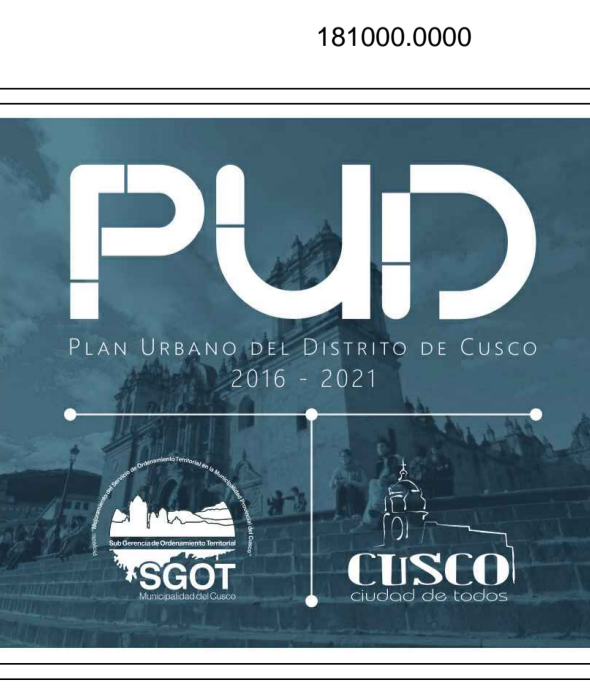
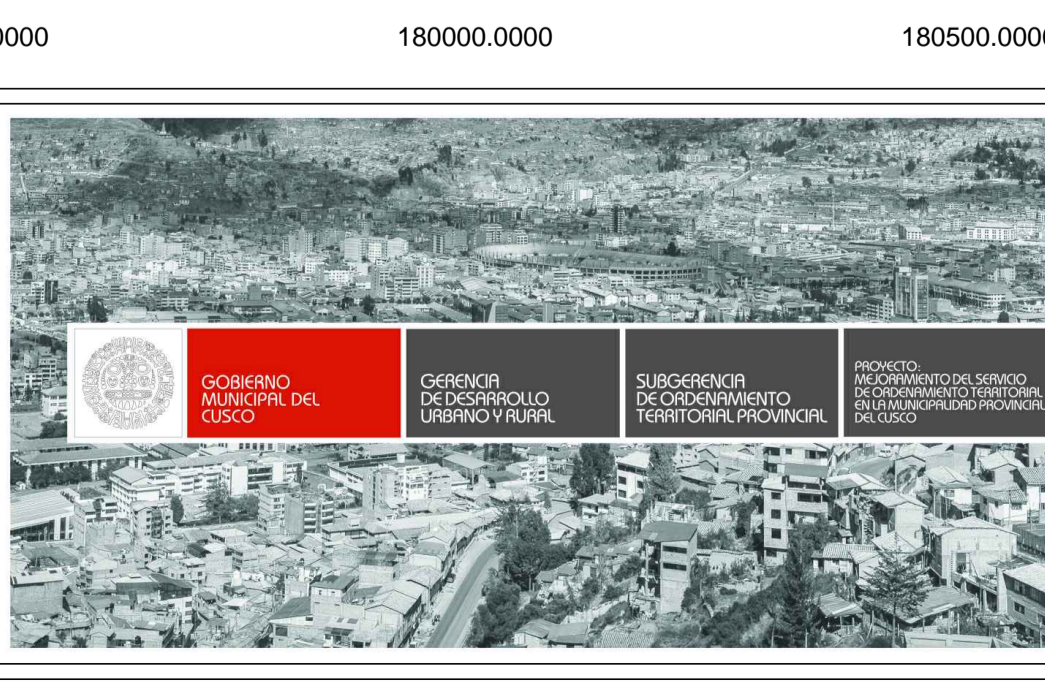
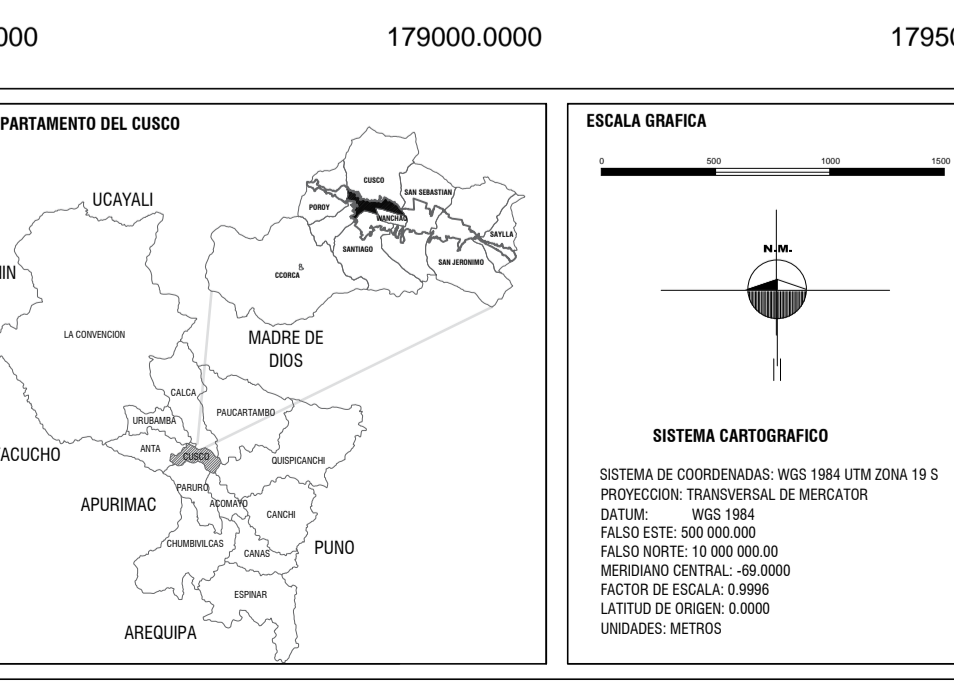
N°	PUNTO DE MONITOREO	2010 (db)	2012 (db)	ZPE C.H. CUSCO 50db	ECA RUIDO D.S. 085-2003-PCM Res. 80 db. Com. 70db. Ind. 80 db.
1	Limacampa y Av. Tulumayo	70.0	71.3	-21.3	-11.3
2	Av. Tulumayo y Ca. Ruinas	68.3	71.4	-21.4	-11.4
3	Santa Teresa y Siete Cuartones	74.4	67.5	-17.5	-7.5
4	Melco y Siete Cuartones	74.4	73.3	-23.3	-13.3
5	Meson de la estrella y Marquez	72.1	71.5	-21.5	-11.5
6	Av. El sol y Mantas	75.2	67.6	-17.6	-7.6
7	Pampa del castillo y Aflijidos	69.2	71.1	-21.1	-11.1
8	Puente Rosario y Av. Pardo	75.7	71.2	-21.2	-11.2
9	Ayacucho y San andres	74.2	74.3	-24.3	-14.3
10	San andres y Carmen Kilju	70.5	-20.5	-10.5	-0.5
11	Concevidayoc y Santa Clara	69.3	69.6	-19.6	-9.6

12	Concevidayoc y Calle nueva	69.3	-19.3	-9.3	0.7	10.7
13	Tres Cruces de Oro y Calle nueva	70.9	72.9	-22.9	-12.9	-2.9
14	Tres Cruces de Oro y Av. Grau	73.3	72.0	-22.0	-12.0	-2.0
15	Belen y Tres Cruces de Oro	73.2	72.4	-22.4	-12.4	-2.4
16	Av. El sol y Av. Garcilaso	72.2	72.7	-22.7	-12.7	-2.7
17	Av. El sol vs Av. Pardo	68.9	69.9	-19.9	-9.9	0.1
18	Av. La cultura y Calle Retiro	73.3	77.7	-27.2	-17.2	-7.2
19	Av. La cultura y V.R. Haya de la Torre	74.0	68.8	-18.8	-8.8	1.2
20	Recoleta y Retiro	73.2	-23.2	-13.2	-3.2	6.8
21	Recoleta y Circunvalacion	65.6	-15.6	-5.6	4.4	14.4
22	Universitaria y Collasuyo	66.2	-16.2	-6.2	3.8	13.8
23	Collasuyo(altura CC. Real plaza)	70.0	-20.0	-10.0	0	10.0
24	APV. Licenciados	55.7	-5.7	4.3	14.3	24.3

25	Collasuyo y Covipol	62.6	-12.6	-2.6	7.4	17.4
26	Av. La cultura y Camino Real	70.9	-20.9	-10.9	-0.9	9.2
27	APV. 1ro de Mayo	50.9	-9.9	9.1	19.1	29.1
28	Bombonera y Barranquito	58.4	-8.4	9.6	11.6	21.6
29	Circunvalacion	56.7	-6.7	9.3	13.3	23.3
30	I.E. Virgen del Rosario	50.0	-10.0	10.0	20.0	30.0
31	Sagrayay(Independencia)	61.0	-11.0	-1.0	9.0	19.0
32	Quebrada Infilimilco	57.4	-7.4	2.6	12.6	22.6
33	Via Cusco - Abancay 1	63.2	-13.2	-3.2	6.8	16.8
34	Via Cusco - Abancay 2	65.4	-13.5	-3.5	1.5	11.5
35	Tica Tica	73.0	-23.0	-13.0	-3.0	7.0
36	Arco Tica Tica	64.2	-14.2	-4.2	5.8	15.8
37	Plazoleta Santa Ana	70.3	-20.3	-10.3	-0.3	9.7
38	Arcopata	63.5	-13.5	-3.5	6.5	16.5
39	Via Cusco - Abancay 3	65.0	-15.0	-5.0	5.0	15.0

LEYENDA

- RESULTADOS DE MONITOREO PARA RUIDO EN DECIBELLES (dB)
 - ALTO (71 - 80 dB)
 - ALTO (61 - 70 dB)
 - MEDIO (51 - 60 dB)
 - BAJO (<= 60 dB)
- ESPACIOS PUBLICOS
- VIA URBANA ARTERIAL
- VIA URBANA COLECTIVA
- VIA URBANA LOCAL
- ESPACIO CIRCUNDAnte AL AREA URBANA DEL DISTRITO DEL CUSCO
- MANZANA BASE
- LIMITE DE SECTORIZACION
- LIMITE DISTRICTAL
- LIMITE DEL AREA URBANA DISTRICTAL
- LIMITE PARQUE ARQUEOLOGICO DE SAQSAYWAMAN
- VAS DEPARTAMENTALES Y VECINALES
- LINEA FERREA
- MOLOGIA
- CURVAS DE NIVEL



GOBIERNO MUNICIPAL DEL CUSCO
 SUBGERENCIA DE ORDENAMIENTO TERRITORIAL PROVINCIAL

NOMBRE DEL PLAN: **PLAN URBANO DEL DISTRITO DE CUSCO 2016-2021**

TITULO: **DIAGNOSTICO**

PLANEACION: **CONTAMINACION ACUSTICA**

CODIGO DEL PLAN: **PD-09**

ESCALA: 1/7500

FECHA: MARZO DEL 2016